

LES GRANDS AVAUX

Les Grands Aaux est le nom donné en 1979 à la plus grande forêt départementale de l'Essonne. C'est un espace naturel sensible, notamment sa partie la plus à l'Ouest, le Massif du Buisson. Cette zone est magnifique, en particulier la platière du Télégraphe, mais aussi les ruines du télégraphe Chappe, la tour Bréguet (dite du Buisson), les 118 marches de l'aqueduc de La Vanne,... Il n'est pas autorisé de tracer de circuits d'escalade dans ce secteur ; Les amis des rochers de Beauvais ont toujours respecté cette recommandation.

En réalité, la partie du massif la plus intéressante pour grimper est sur le Rocher du Duc. 23 circuits se partagent dans les quatre secteurs différenciés : Nainville, Hameau de Beauvais, Télégraphe et Loutteville.

Secteur du Télégraphe

Accès voiture : Voir plan ci-joint

Par l'autoroute A6, sortir à Corbeil Sud et se diriger vers Milly par la D 948 ; 4 km après Auvernaux, prendre à droite en direction de Beauvais et de Loutteville. Aller jusqu'au centre du vieux village et prendre à droite en direction de Loutteville/Champcueil. Laisser sur la gauche l'auberge « La Chaumière » et stationner 100 m plus loin à droite.

Accès pédestre :

Juste en contrebas et à droite (Sud) de la prairie, à proximité des départs des circuits d'escalade Jaune et Bleu.

Circuit n° T3 SAUMON F

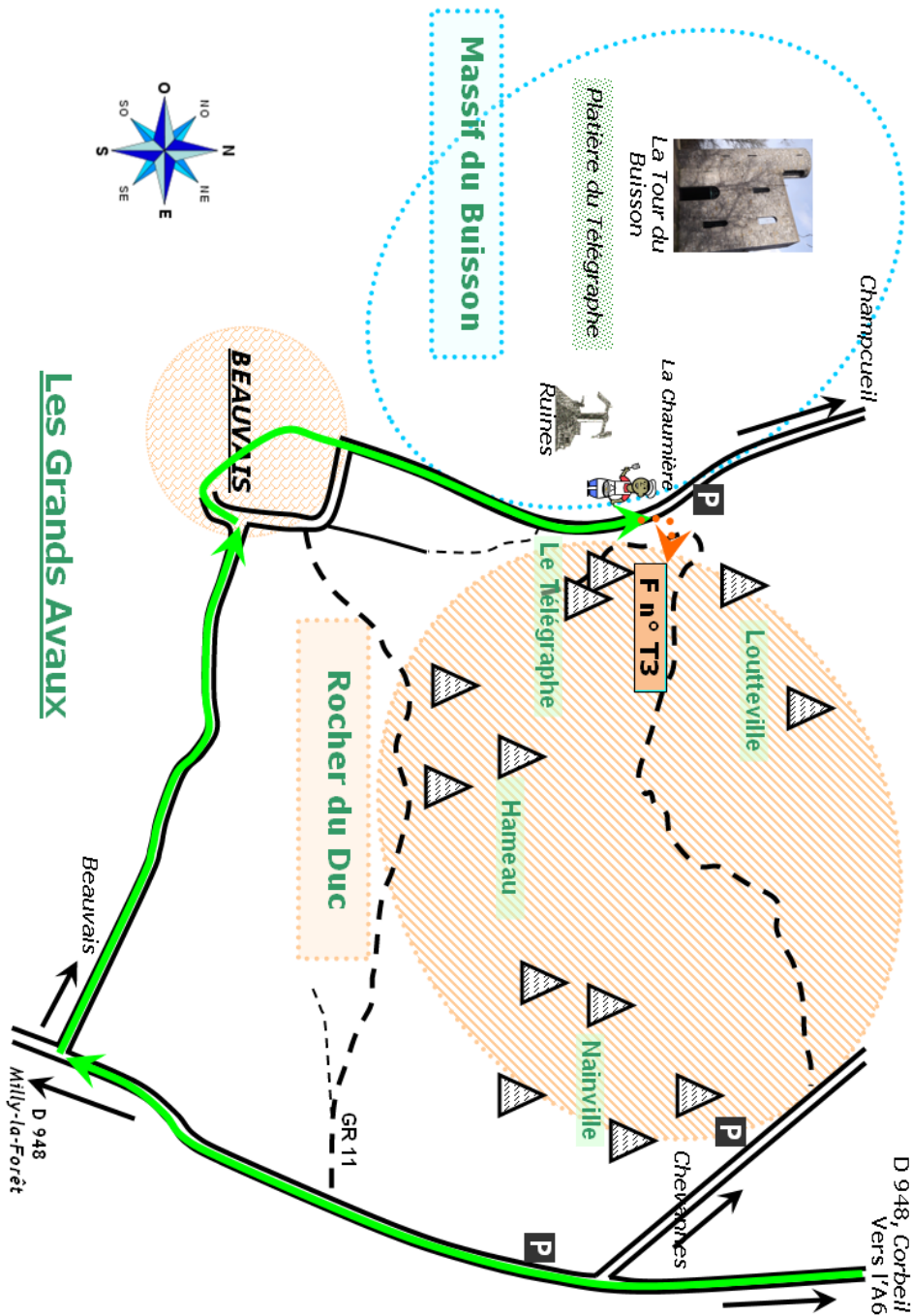
Remarque :

C'est un circuit assez court (38 numéros), qui s'adresse à des enfants déjà bien grands et même à des adultes. Les trois premiers passages sont les plus difficiles ; il est conseillé de les réserver pour la fin de parcours.

Historique :

Ce circuit a été créé en 2011 par Pascal Etienne de l'Usep.

Les amis des rochers de Beauvais - Jean-Yves Derouck - février 2013 - Les amis des rochers de Beauvais - Jean-Yves Derouck - février 2013



Les Grands Aaux

BEAUVAIS

Massif du Buisson

Platière du Télégraphe

La Tour du Buisson



Champcueil

La Chaumière

Ruines

Le Télégraphe

F n° T3

Loutteville

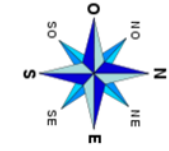
Rocher du Duc

Hameau

Nainville

Chevaleres

D 948, Corbeil Vers l'A6



Beauvais

D 948

Milly-la-Forêt

TELEGRAPHE

CIRCUIT F SAUMON n° T3

DESCRIPTION DES VOIES

- 1 **1c** Rétablissement en appui
- 2 **2a** Très petites prises
- 3 **1c** Souche, parade
- 4 **1a** Descente par le tunnel
- 5 **1b** Mur vertical
- 6 **1b** Dalle inclinée lisse
- 7 **1c** Rétablissement
- 8 **1b** Fine fissure, saut descente
- 9 **1b** Écaille en opposition
- 10 **1b** A droite avant le sommet
- 11 **1b** Saut à la desc.
- 12 **1a** Descente juste à droite
- 13 **1b** Mur
- 14 **1a** Rétablissement
- 15 **1b** Dalle raide
- 16 **1b** Dalle à petites prises
- 17 **1a** Marcher 40m vers le Nord
- 18 **1b** Dalle lisse
- 19 **1b** Boule
- 20 **1b** Déversant au départ
- 21 **1c** Idem plus dur
- 22 **1a** Dalle raide
- 23 **1c** Traversée haute
- 24 **1a** Arête
- 25 **1b** Haut
- 26 **1a** Des gros trous
- 27 **1a** Deux étages, fin facile
- 28 **1b** La marche est haute
- 29 **1a** Dalle oblique face au 28
- 30 **1b** Haut, descente technique
- 31 **1b**
- 32 **1c** Prise cachée
- 33 **1b** Dalle en adhérence
- 34 **1b** Marcher 30m vers l'Est
- 35 **1c** Dalle/arête lisse
- 36 **1a** Enchaîner avec 37
- 37 **1b** Rétablissement puis facile
- 38 **1a** Sans la marche à droite : 1c

les Grands-Avaux

lesamisdesrochersdebeauvais@orange.fr

Le Télégraphe

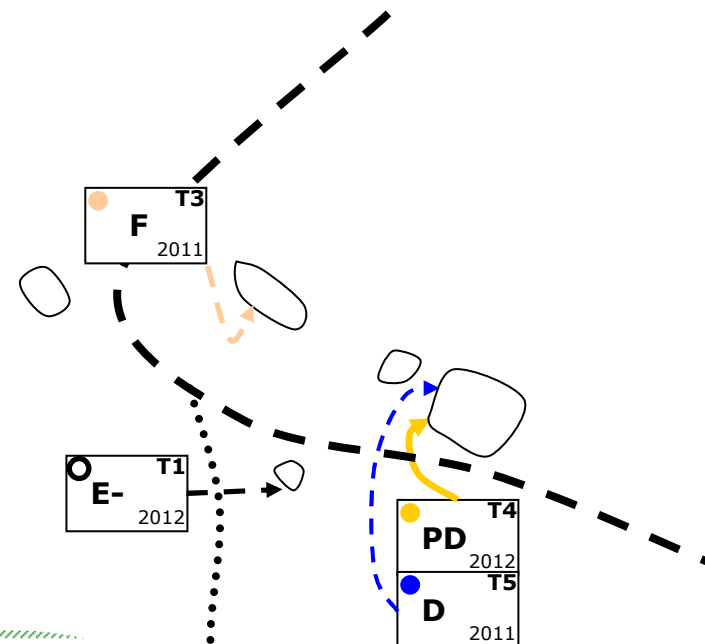
Circuit F saumon n° T3

Nombre de voies : 38

Circuit à proximité de la prairie du Télégraphe.

Il est adapté à des enfants déjà bien grands et même à des adultes.

Les amis des rochers de Beauvais – Jean-Yves Derouck – février 2013



Prairie